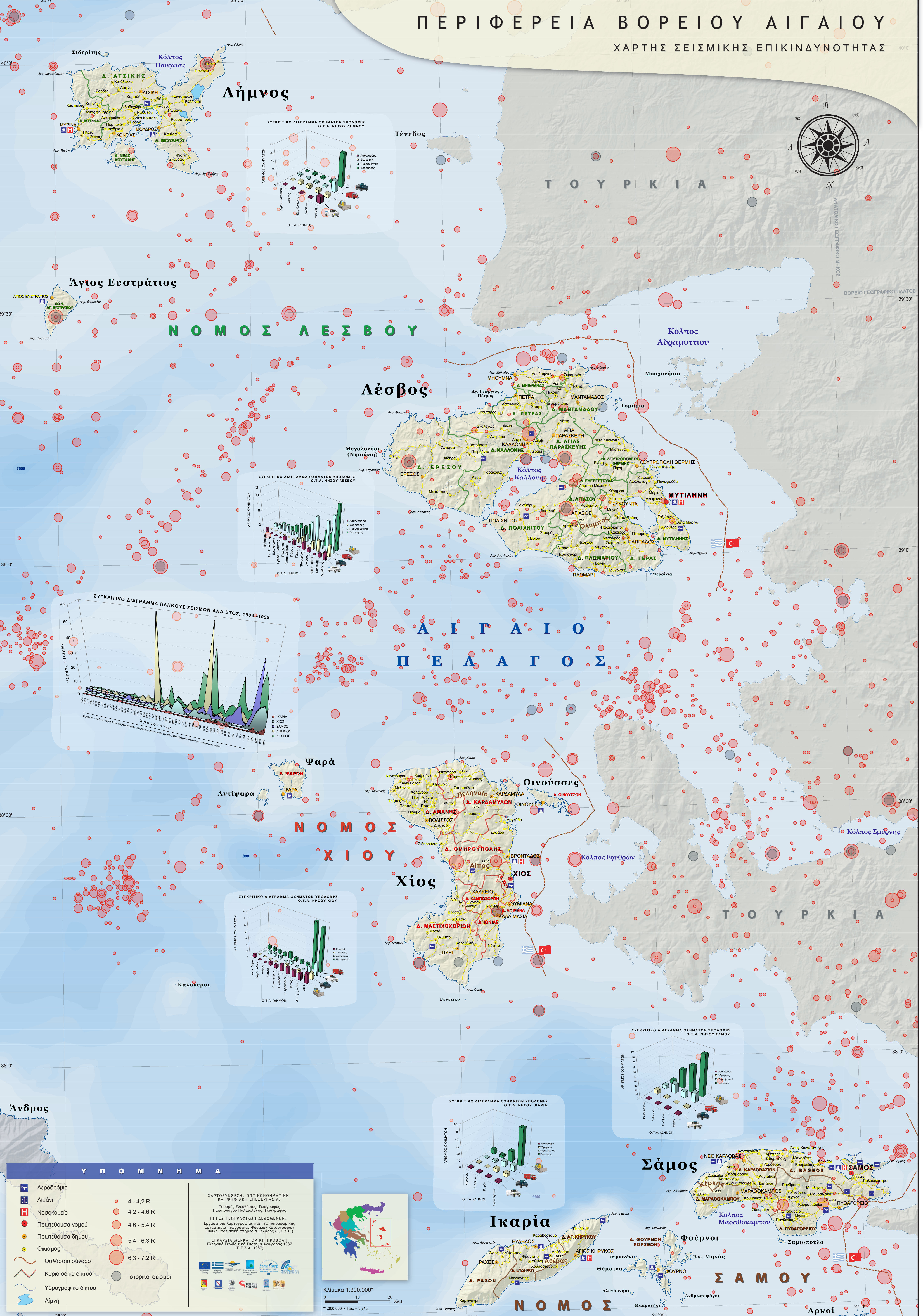

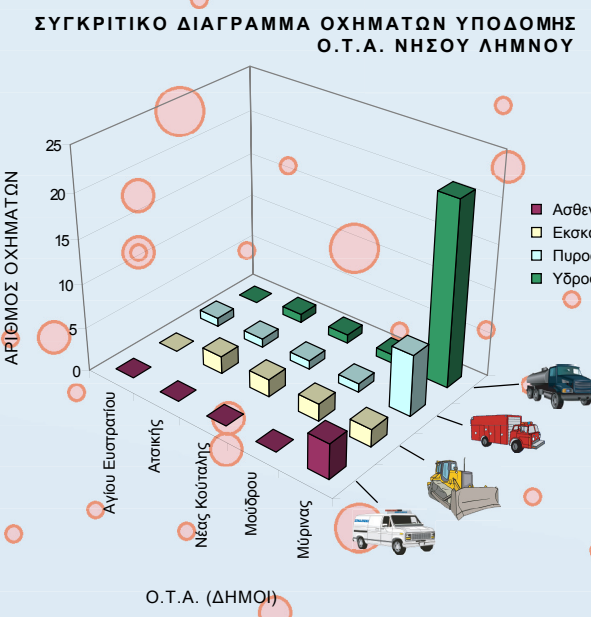


ΠΕΡΙΦΕΡΕΙΑ ΒΟΡΕΙΟΥ ΑΙΓΑΙΟΥ

ΧΑΡΤΗΣ ΣΕΙΣΜΙΚΗΣ ΕΠΙΚΙΝΔΥΝΟΤΗΤΑΣ

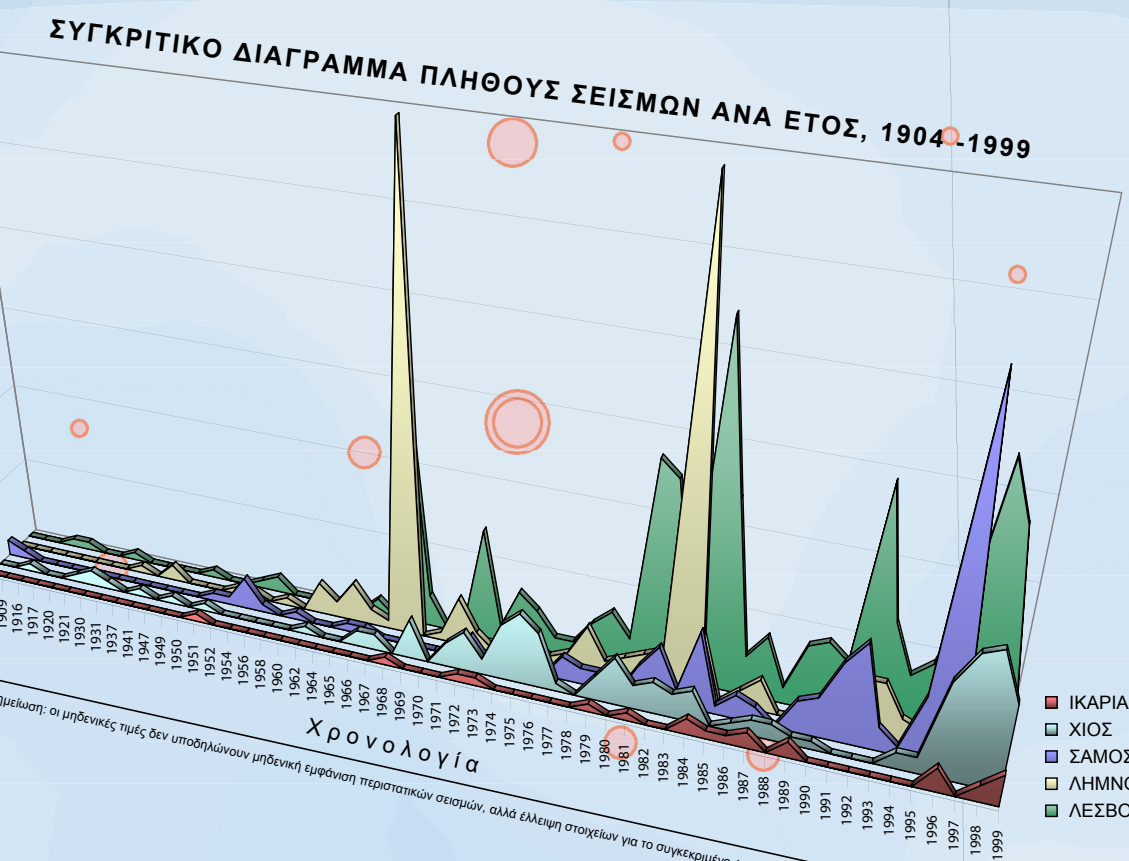
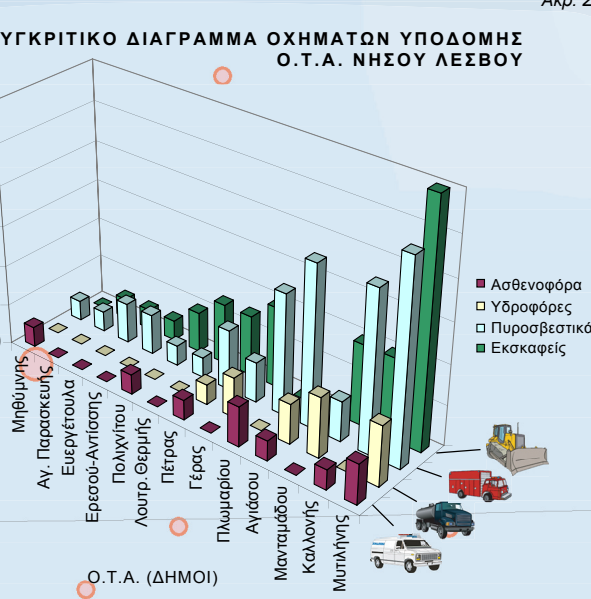


Δήμος



ΝΟΜΟΣ ΛΕΣΒΟΥ

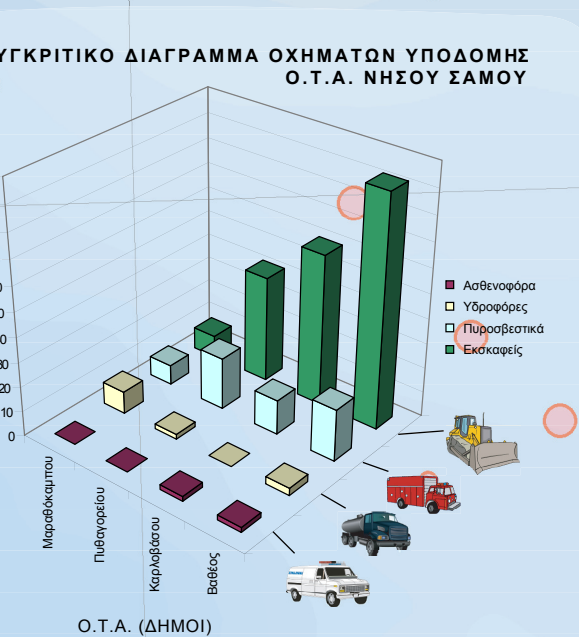
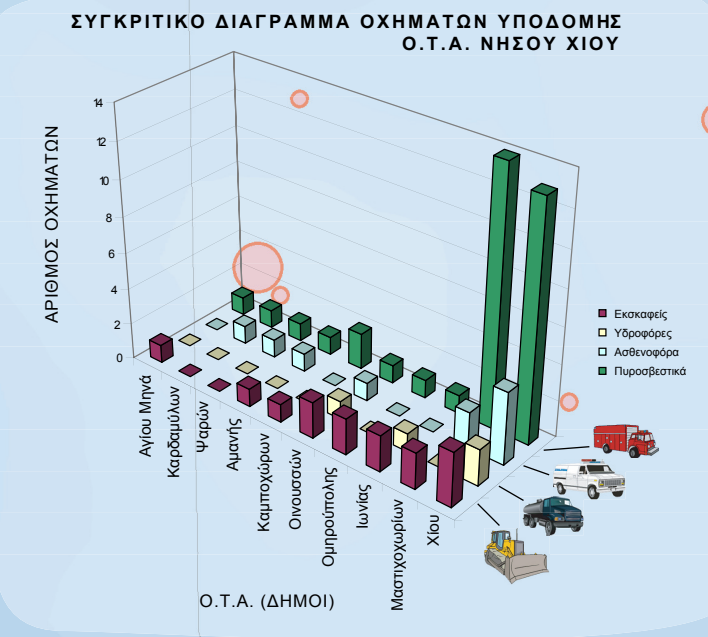
Λέσβος



ΑΙΓΑΙΟ ΠΕΛΑΓΟΣ

ΝΟΜΟΣ ΧΙΟΥ

Χίος



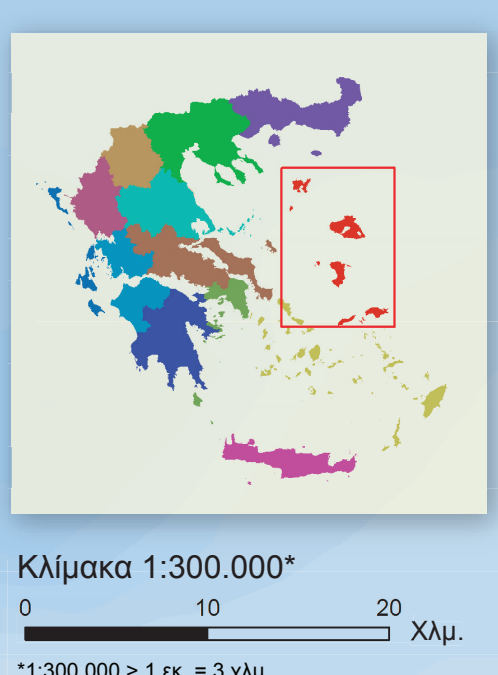
ΥΠΟΜΝΗΜΑ

Αεροδρόμιο	4 - 4,2 R
Λιμάνι	4,2 - 4,6 R
Νοσοκομείο	4,6 - 5,4 R
Πρωτεύουσα νομού	5,4 - 6,3 R
Πρωτεύουσα δήμου	6,3 - 7,2 R
Οικισμός	Ιστορικοί σεισμοί
Θαλάσσιο σιάνορα	
Κύριο οδικό δίκτυο	
Υδρογραφικό δίκτυο	
Λίμνη	

ΧΑΡΤΟΥΣΘΕΤΗ, ΟΠΤΙΚΟΓΡΑΜΜΑΤΙΚΗ ΚΑΙ ΨΗΦΙΑΚΗ ΕΠΕΞΕΡΓΑΣΙΑ: Τσαυρίδης Ελευθέριος, Γεωγράφος Παιδαγωγικό Παιδαγωγός, Γεωγράφος

ΠΗΓΕΣ ΓΕΩΓΡΑΦΙΚΩΝ ΔΕΔΟΜΕΝΩΝ: Εργαστήριο Χαρτογραφίας και Γεωπληροφορικής Εργαστήριο Γεωγραφικών Φυσικών Καταγραφών Εθνική Στατιστική Υπηρεσία Ελλάδος (Ε.Σ.Υ.Ε.)

ΕΓΚΑΡΣΙΑ ΜΕΡΚΑΤΟΡΙΚΗ ΠΡΟΒΛΗ Ελληνικό Γεωδοτικό Σύστημα Αναφοράς 1987 (Ε.Γ.Σ.Α., 1987)



Ικαρία

Σάμος

ΣΑΜΟΥ

Αρκοί