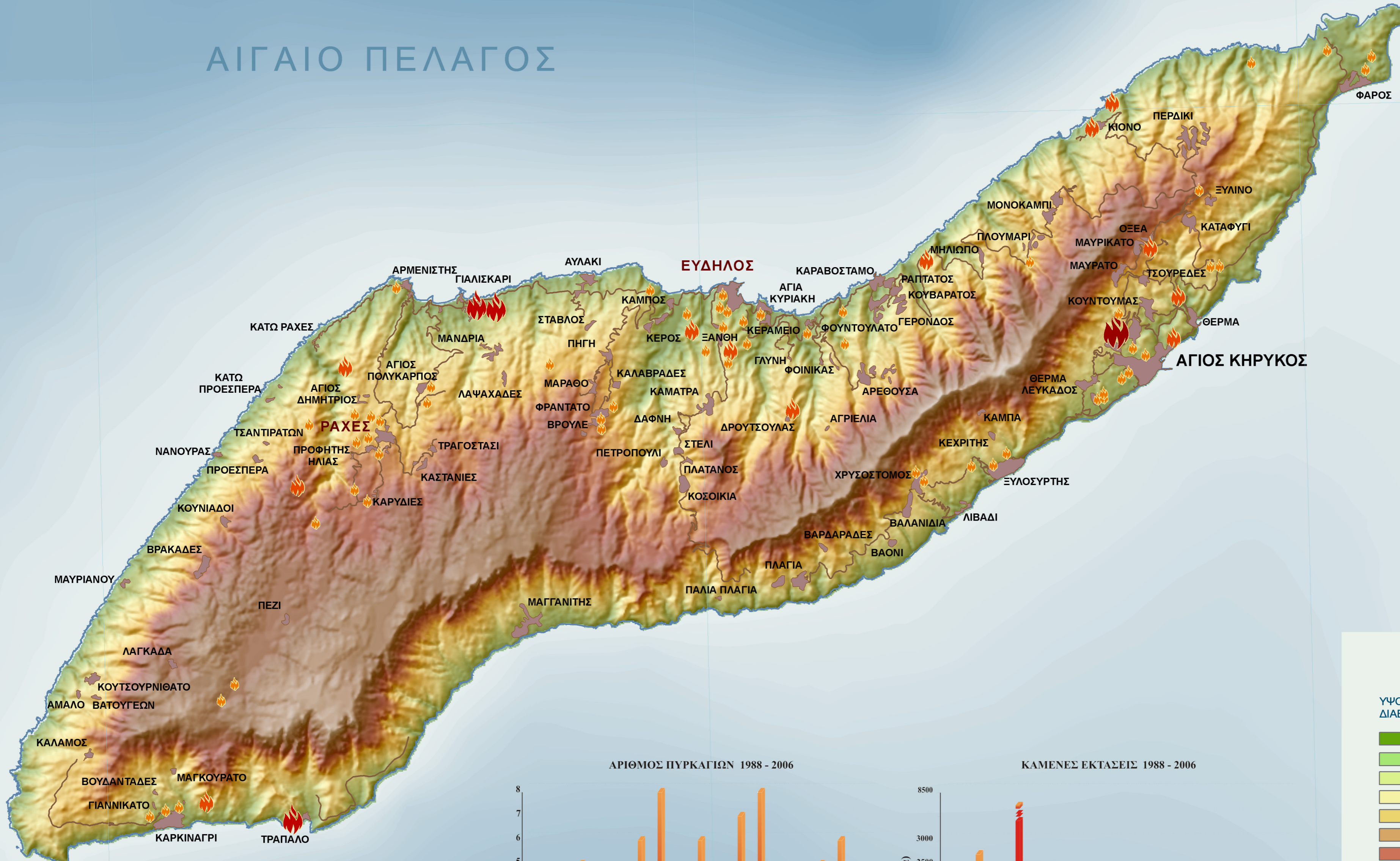
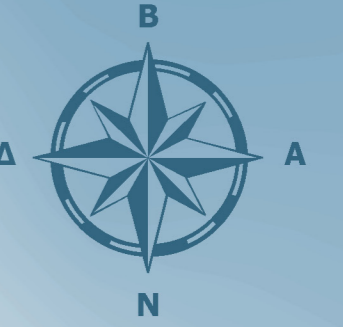


# ΧΑΡΤΗΣ ΔΑΣΙΚΩΝ ΠΥΡΚΑΓΙΩΝ ΤΗΣ ΝΗΣΟΥ ΙΚΑΡΙΑΣ

ΑΙΓΑΙΟ ΠΕΛΑΓΟΣ

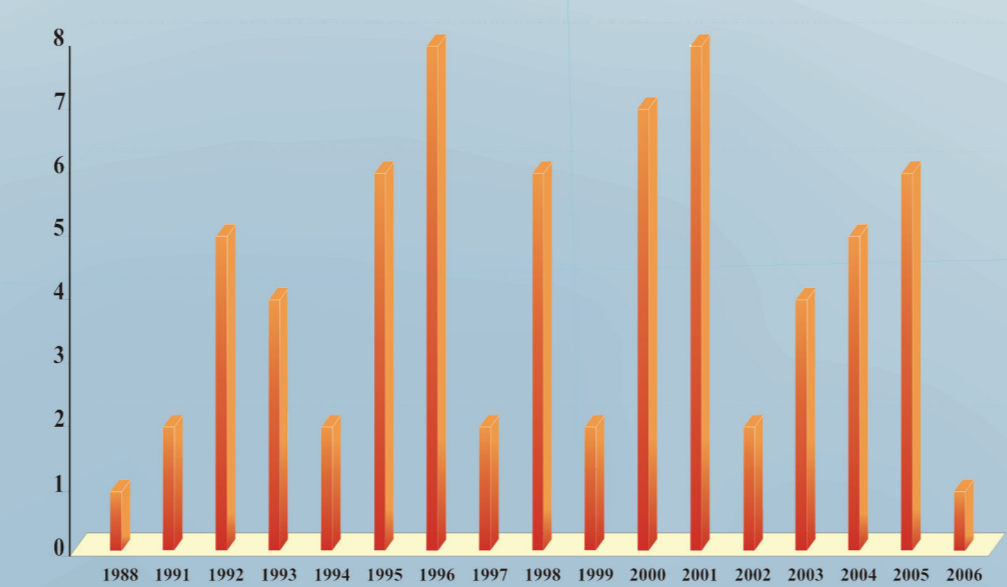


ΡΑΧΕΣ

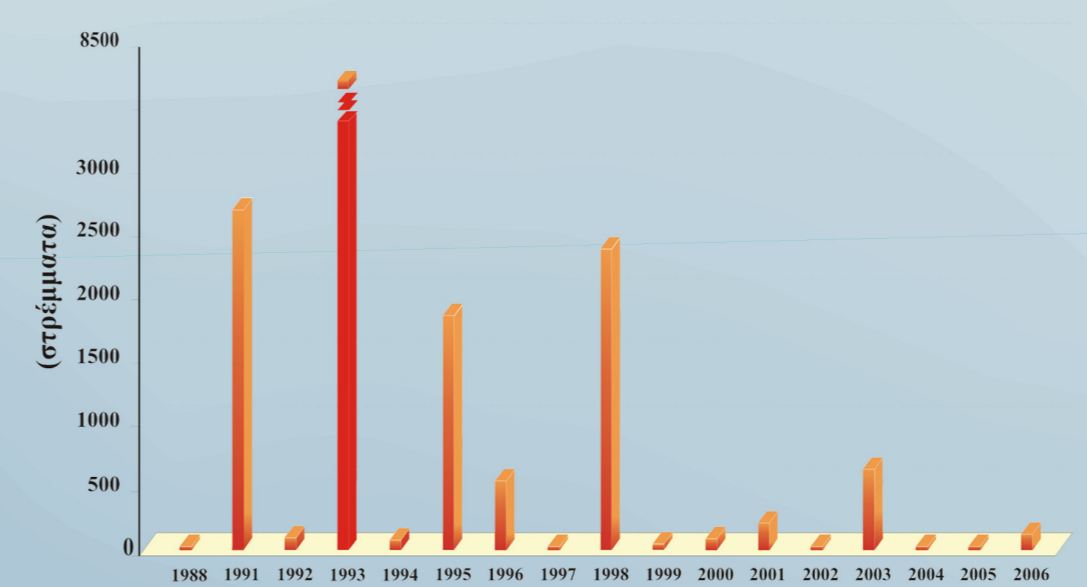
ΕΥΔΗΛΟΣ

ΑΓΙΟΣ ΚΗΡΥΚΟΣ

ΑΡΙΘΜΟΣ ΠΥΡΚΑΓΙΩΝ 1988 - 2006



ΚΑΜΕΝΕΣ ΕΚΤΑΣΕΙΣ 1988 - 2006



## ΥΠΟΜΝΗΜΑ ΧΑΡΤΗ

<p><b>ΥΨΟΜΕΤΡΙΚΗ ΔΙΑΒΑΘΜΙΣΗ</b></p> <ul style="list-style-type: none"> <li>≤ 100</li> <li>101 - 200</li> <li>201 - 300</li> <li>301 - 400</li> <li>401 - 500</li> <li>501 - 600</li> <li>601 - 700</li> <li>701 - 800</li> <li>801 - 900</li> <li>901 - 1.038</li> </ul>	<p><b>ΠΥΡΚΑΓΙΕΣ 1988 - 2006</b> ΑΡΙΘΜΟΣ ΣΤΡΕΜΜΑΤΩΝ</p> <ul style="list-style-type: none"> <li>≤ 100</li> <li>101 - 1000</li> <li>1001 - 1800</li> <li>&gt; 1800</li> </ul> <p>Οικισμοί Κύριο Οδικό Δίκτυο</p>	<p>ΠΑΝΕΠΙΣΤΗΜΙΟ ΑΙΓΑΙΟΥ ΤΜΗΜΑ ΓΕΩΓΡΑΦΙΑΣ</p> <p>Εργαστήριο Γεωγραφίας Φυσικών Καταστροφών</p> <p>Εργαστήριο Χαρτογραφίας και Γεωπληροφορικής</p> <p>ΕΚΔΟΣΗ: Περιφέρεια Βορείου Αιγαίου 2007</p>
--	---	---

ΠΗΓΕΣ ΓΕΩΓΡΑΦΙΚΩΝ ΔΕΔΟΜΕΝΩΝ: Εργ. Γεωγραφίας Φυσικών Καταστροφών, Εργ. Χαρτογραφίας κ Γεωπληροφορικής, Διεύθυνση Δασών Σάμου

ΤΕΧΝΙΚΑ ΧΑΡΑΚΤΗΡΙΣΤΙΚΑ: Ελληνικό Γεωδατικό Σύστημα Αναφοράς - ΕΓΣΑ 1987, Κλίμακα: 1:70.000

