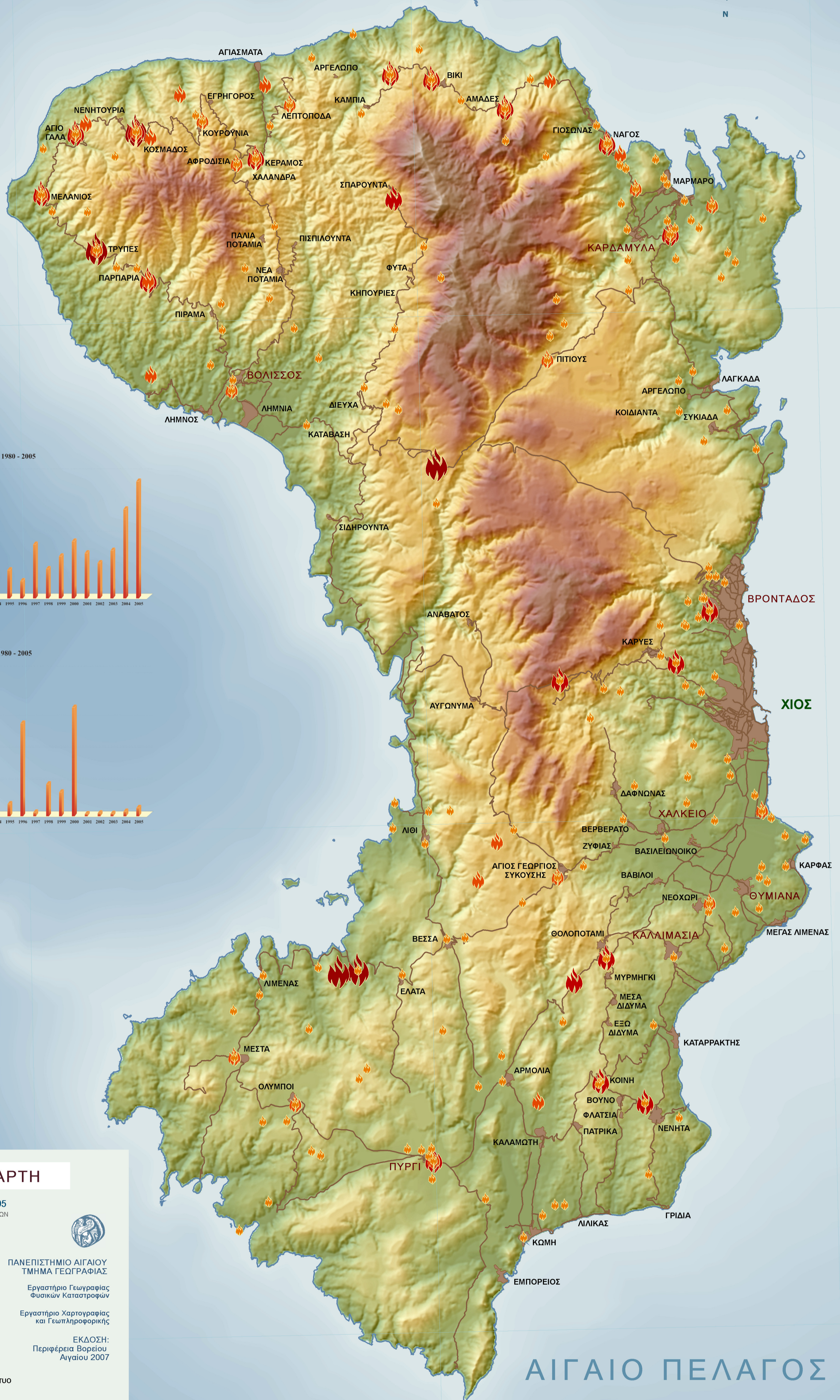
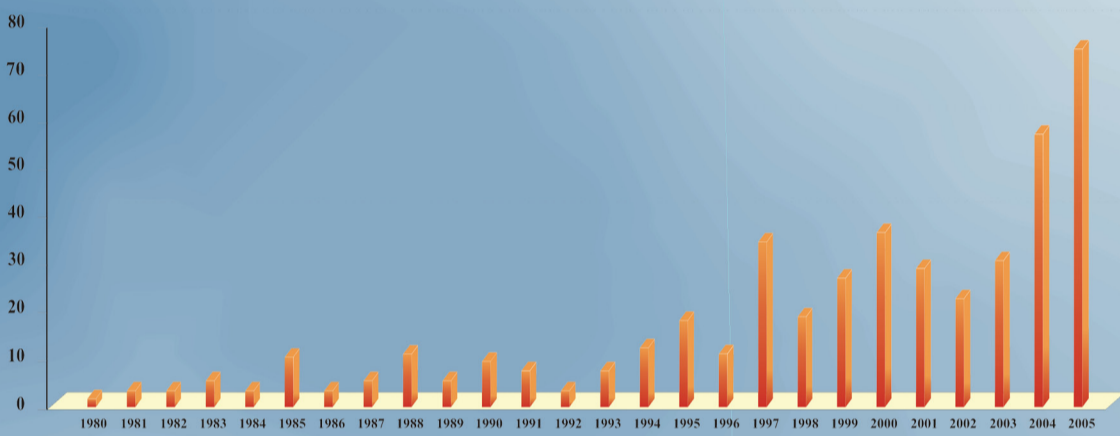


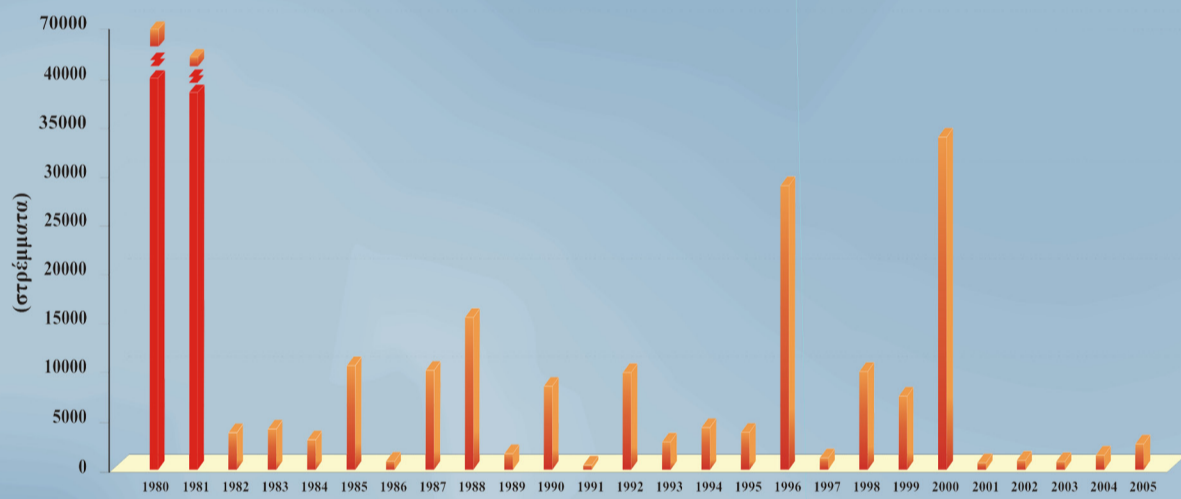
ΧΑΡΤΗΣ ΔΑΣΙΚΩΝ ΠΥΡΚΑΓΙΩΝ ΤΗΣ ΝΗΣΟΥ ΧΙΟΥ



ΑΡΙΘΜΟΣ ΠΥΡΚΑΓΙΩΝ 1980 - 2005



ΚΑΜΕΝΕΣ ΕΚΤΑΣΕΙΣ 1980 - 2005




ΥΠΟΜΝΗΜΑ ΧΑΡΤΗ

ΥΨΟΜΕΤΡΙΚΗ ΔΙΑΒΑΘΜΙΣΗ



ΠΥΡΚΑΓΙΕΣ 1980 - 2005

ΑΡΙΘΜΟΣ ΣΤΡΕΜΜΑΤΩΝ



ΠΑΝΕΠΙΣΤΗΜΙΟ ΑΙΓΑΙΟΥ
ΤΜΗΜΑ ΓΕΩΓΡΑΦΙΑΣ

Εργαστήριο Γεωγραφίας
Φυσικών Καταστροφών

Εργαστήριο Χαρτογραφίας
και Γεωπληροφορικής

ΕΚΔΟΣΗ:
Περιφέρεια Βορείου
Αιγαίου 2007

Οικισμοί
Κύριο Οδικό Δίκτυο

ΠΗΓΕΣ ΓΕΩΓΡΑΦΙΚΩΝ ΔΕΔΟΜΕΝΩΝ

Εργ. Γεωγραφίας Φυσικών Καταστροφών
Εργ. Χαρτογραφίας κ Γεωπληροφορικής
Διεύθυνση Δασών Χίου

ΤΕΧΝΙΚΑ ΧΑΡΑΚΤΗΡΙΣΤΙΚΑ


Ελληνικό Γεωδακτικό
Σύστημα Αναφοράς - ΕΓΣΑ 1987
Κλίμακα: 1:90.000



© 2007, Εργ. ΓΦΚ www.autohazard.org Εργ. Χ & ΓΠ www.aegean.gr/geography/cartolab

ΑΙΓΑΙΟ ΠΕΛΑΓΟΣ

ΚΛΙΜΑΚΑ 1:90.000



χλμ.